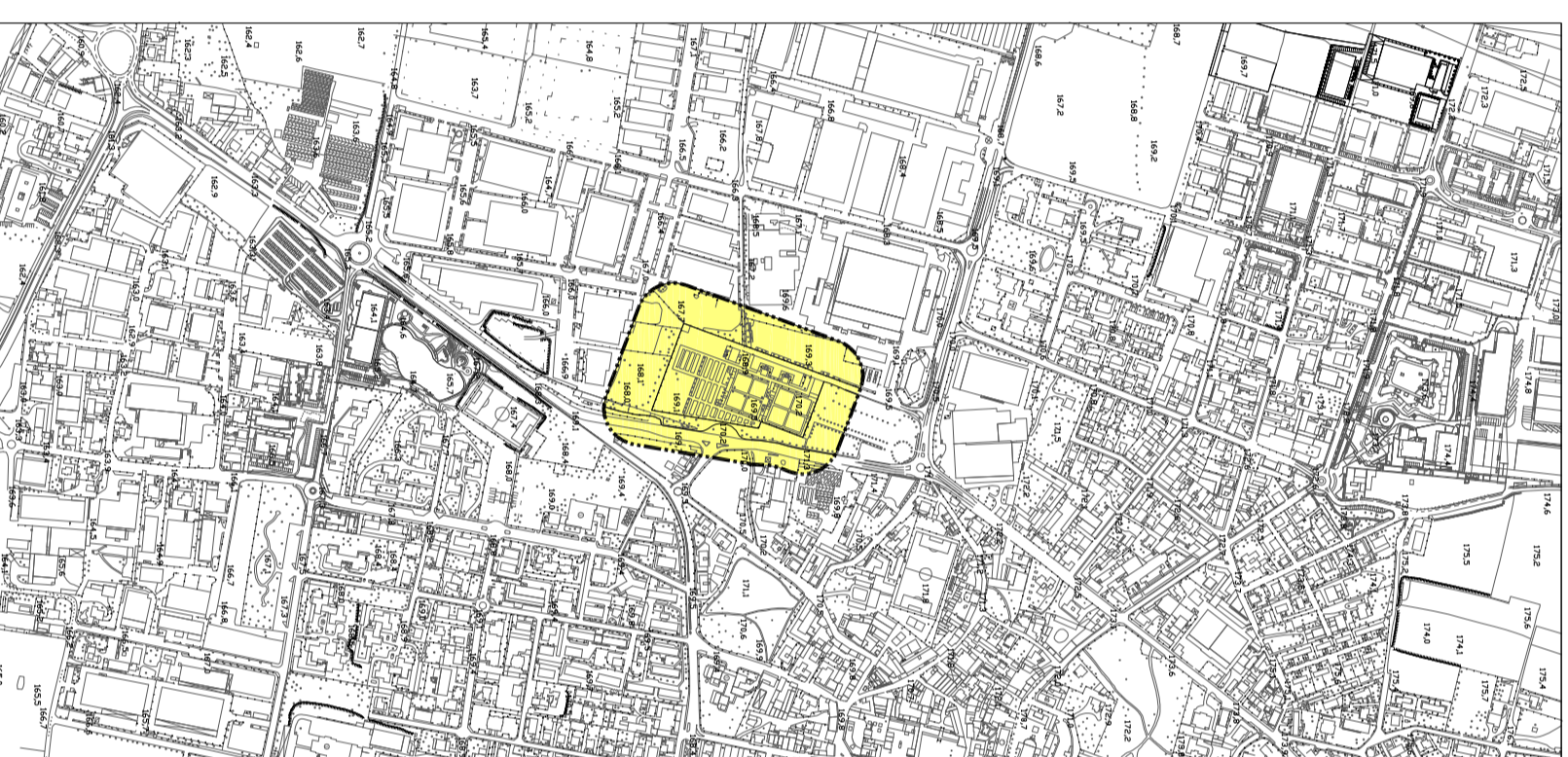
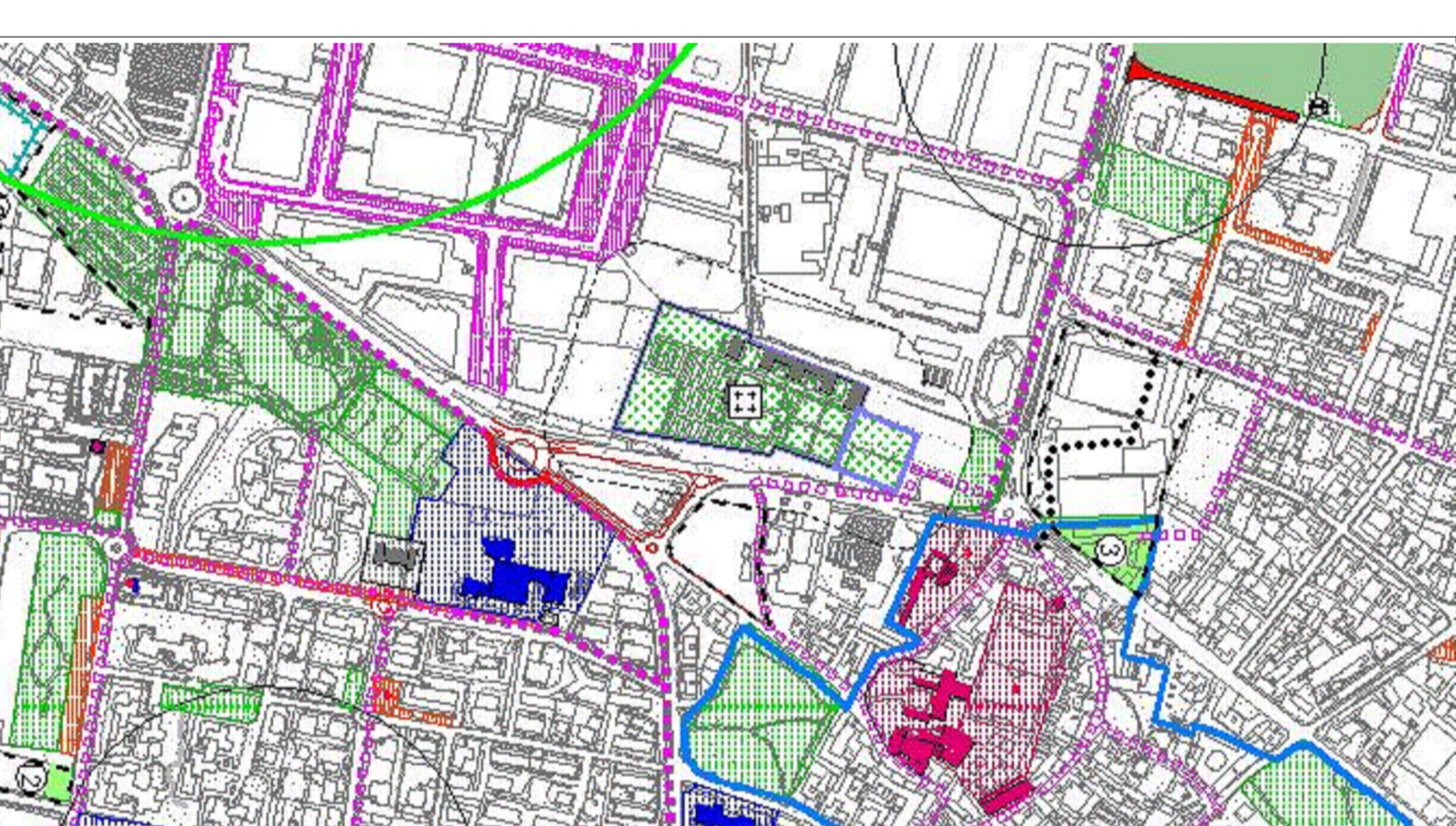




Foto aerea



Aerofotogrammetrico



Piano dei Servizi

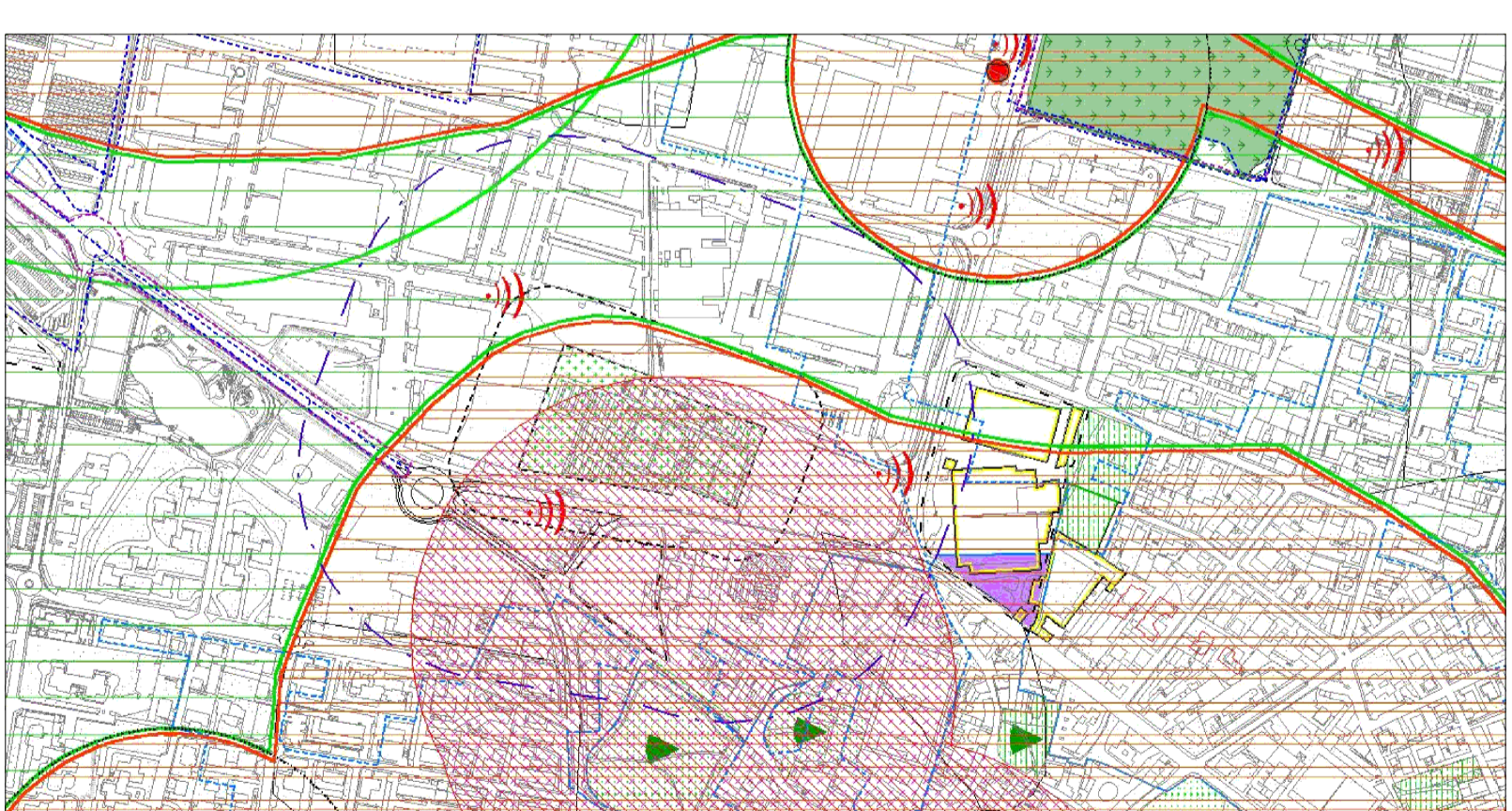


Tavola dei vincoli
* la nuova fascia di rispetto è compresa nella zona di tutela più ampia

TAVOLA

CONVINCIMENTO

QUALITÀ DELL'INTIMITÀ

QUALITÀ DELLA VITA URBANA

- Area di protezione urbana
- Area di protezione speciale
- Area di protezione speciale
- Area di protezione speciale
- Area di protezione speciale
- Area di protezione speciale
- Area di protezione speciale
- Area di protezione speciale
- Area di protezione speciale

QUALITÀ DELLA VITA URBANA

- Area di protezione urbana
- Area di protezione speciale
- Area di protezione speciale
- Area di protezione speciale
- Area di protezione speciale
- Area di protezione speciale
- Area di protezione speciale
- Area di protezione speciale
- Area di protezione speciale

ELABORATO CONVENTO VALERIO

1. Individuazione delle aree di protezione
2. Individuazione delle aree di protezione speciale
3. Individuazione delle aree di protezione speciale
4. Individuazione delle aree di protezione speciale
5. Individuazione delle aree di protezione speciale
6. Individuazione delle aree di protezione speciale
7. Individuazione delle aree di protezione speciale
8. Individuazione delle aree di protezione speciale
9. Individuazione delle aree di protezione speciale
10. Individuazione delle aree di protezione speciale
11. Individuazione delle aree di protezione speciale
12. Individuazione delle aree di protezione speciale
13. Individuazione delle aree di protezione speciale

VINCOLI RELATIVI A REATI, INFORTUNICHI, RISCHI E AMBIENTALI

VINCOLI TOTALI DI PIANO

VINCOLI CASI DI INFORTUNIO E RISCHI

VINCOLI INFORTUNIO

Comune di Concozzo
Settore Urbanistica e Ambiente
Servizio Urbanistica ed Edilizia Privata

Con la collaborazione del
Servizio Lavori Pubblici

Piazza della Pace, 2
20863 - Concozzo (MI)
Tel. 039/764033
E-mail: urbanistica@comune.concozzo.mi.it

Piano Regolatore cimiteriale

Progetto: **Via Rimerbanze**

Indirizzo: **Inquadramento urbanistico**

Oggetto: **Inquadramento urbanistico**

scala/e: **1:10.000**

emissione: **Novembre 2012**

revisore: **Marzo 2013**

revisore: **Settembre 2015**

Progetto: **Arch. Marco Polietto (coordinamento)**
Arch. Monica Modigliani
Arch. Carla A. Possio
Marta Cordasco

per recepimento indicatori ASI
per recepimento indicatori ASI
per recepimento indicatori ASI

file name: \\V\02_piano Regolatore Cimiteriale\00_Concozzo del_rifilto\02_tavola.pfc_Tav.2.dwg

TAVOLA
PRG002